



OHANA

• agence de voile •

# Guide de base

## - Guadeloupe -

**Terrain de jeux des voiliers, ses paysages d'une beauté à couper le souffle vous laisseront pantois!**



### S'Y RENDRE

Le point de rencontre sera devant la capitainerie de la marina de Bas-du-Fort. À proximité de l'aéroport international Pôle Caraïbes et du centre-ville de Pointe-à-Pitre. L'aéroport est à 10 km de la base, un trajet de 30 minutes en taxi. Des taxis sont toujours disponibles à l'aéroport.


### SUR PLACE

Vous naviguerez sur MI ARMOR un Bénéteau Océanis 38 2014 comprenant 3 cabines pour un groupe maximum de 7. Le voilier comprend 3 cabines doubles. Équipage recommandé de 2 à 6 personnes.

### ASSURANCES

Bien important avant votre départ Assurez-vous d'avoir une assurance voyage pour tous les membres de votre groupe.

Pour partir, et surtout revenir en toute tranquillité, nous vous suggérons fortement de souscrire à une police d'assurance voyage. Une bonne assurance couvre les accidents, les rapatriements, l'annulation de vol, d'hôtel, de voyage ainsi que la perte de bagages.



# UNE MÉTÉO CLÉMENTE

La Guadeloupe bénéficie d'un climat tropical, tempéré par les influences maritimes. On y distingue deux saisons : une saison sèche appelée «**carême**» qui va de janvier à juin et une saison humide dite «**hivernage**» qui s'étale de juillet à décembre. La température moyenne est de 27 °C et il n'y a que peu de différence entre les mois les plus chauds (de 25 °C à 32 °C) et les mois les plus froids (de 23 °C à 29 °C). Le meilleur moment de l'année pour visiter la Guadeloupe est de fin décembre à fin mars, avec un score maximal la première semaine de février.


## LA GUADELOUPE LES INCONTOURNABLES

La devise utilisée en Guadeloupe est l'Euro. Privilégiez la carte de crédit pour vos achats.




Svp, équipez-vous de sacs souples pour vos valises, les rigides sont vraiment encombrantes à bord. Au risque de laisser votre valise sur le quai.

Un accès Wi-Fi gratuit est disponible à la marina. Rester connecté est facile avec un grand nombre de zones Wi-Fi dans les restaurants et les cafés bien que la connexion puisse varier d'un endroit à l'autre. Au large, ce sera évidemment plus difficile de rester connecté.



Sur terre et ainsi que sur le voilier, le voltage est de 220V. Prévoir un adaptateur universel. Le voilier dispose d'une génératrice et est monté pour le 220V toutefois, en navigation, la génératrice n'est utilisée qu'en cas de force majeure.



N'oubliez pas vos manuels de navigation pour le cours!



Pensez à nous renseigner sur tous types d'allergies ou de problèmes de santé qui demanderait une attention particulière. N'oubliez pas votre EpiPen!

"AVANT DE TRAVERSER LA RIVIÈRE, N'INJURIEZ PAS LA MÈRE DU CAÏMAN. "

- PROVERBE GUADELOUPÉEN

### LES VENTS

De janvier à avril, les alizés du nord-est soufflent régulièrement et avec une intensité modérée. Il y a deux périodes de transition : de mi-novembre à début janvier (quand le vent de nord-est commence à souffler, la température diminue un peu et le temps s'améliore) et de mi-avril à mi-juin (quand à la fois la température et la fréquence des averses augmentent progressivement).

# VOS BAGAGES

## QUOI APPORTER?

**Voici une checklist complète des choses à ne pas oublier pour votre départ ainsi que quelques sugges.**

- Passeport. Pensez aussi à toujours avoir une photocopie de votre passeport avec vous, rangée à un autre endroit que le passeport lui même. Nous vous conseillons aussi de prendre une photo de votre passeport avec votre cellulaire;
- Billets d'avion;
- Assurance voyage;
- Portefeuille avec:
  - Argent;
  - Carte de crédit;
  - Permis bateau;
  - Carte de plongée;
- Guide de voyage: Routard ou Lonely Planet;
- Applications qui pourraient vous être utiles: Nous vous recommandons Navionics;

### Santé

- Une gourde souple (L'eau du robinet est potable à la Guadeloupe);
- Quelques médicaments:
  - Immodium ou équivalent, anti diarrhéique;
  - Graval ou patch pour le mal de mer;
  - Pastilles contre le mal de gorge;
  - Tylenol (acetaminophen)
- Somnifères si nécessaire;
- Antiseptique;
- Désinfectant pour les mains;
- **Crème solaire à fort indice de protection;**
- Anti-moustique;
- Masques contre la covid;

### Hygiène

- Brosse à dent;
- Savon, shampoing biodégradable, cotons tiges, rasoir, paire de ciseaux, coupe ongles, déodorant;
- Paquets de mouchoirs;
- Serviette de toilette;

### Pratique

- Masque pour dormir;
- Lunettes de soleil polarisées;
- Cahier, stylo et livres du cours de navigation;
- Carnet de navigation de Voile Canada;
- Couteau Suisse de qualité;
- Masque/tuba etc;



### Vêtements

- T shirts;
- T shirts manche longue;
- Chemise si vous comptez aller au resto dans des endroits chics;
- Pantalon du quotidien/jeans;
- Pantalons de jogging;
- Shorts;
- Maillot de bain;
- Chaussettes et sous vêtements;
- Espadrilles qui ne tachent pas le pont (semelles blanches de préférence);
- Casquette, chapeau;
- Veste relax;
- Manteau: Essayez d'avoir au moins une veste ou un manteau imperméable (goretex ou autre);
- Sacs plastiques pour mettre votre linge sale/ chaussures etc;

### Electronique

- Lampe torche ou lampe frontale;
- Adaptateur universel pour prise de courant;
- Cellulaire et fil pour le recharger;
- Batterie portable, aussi appelée chargeur portable ou powerbank;
- Écouteurs à réduction de bruit;
- Appareil photo et matériel qui va avec;
- GoPro ou Action cam similaire et accessoires;
- Si nécessaire tablette;
- Si nécessaire, ordi portable pas trop lourd.



## LE PLAN D'EAU

Avec son paysage pittoresque et ses nombreux sites touristiques, la Guadeloupe est l'une des destinations les plus prisées des Caraïbes. Les férus de la mer pourront y apprécier l'excellente visibilité due à l'absence totale de brouillard, malgré l'apparition fréquente, mais passagère de grains.

La Guadeloupe est la destination « palme d'or » pour la croisière familiale. Les alizés soufflent de Décembre à Juin, la T° de la mer est de 23° minimum, la T° de l'air est de 30° en moyenne et le Rhum toujours à 59 degré.

### LA ZONE DE NAVIGATION

L'étendue d'eau immense est magnifique et offre un grand nombre de possibilités nous permettant de nous adapter au mieux aux conditions de vent et de mer du moment.



#### L'îlet Gosier

Ce mouillage est tout proche de la marina, à la sortie du chenal de Pointe à Pitre. Il est idéal pour un amarinage en douceur avec une première nuit à bord. Au petit matin, il offre une vue superbe sur la Soufrière, la plus haute montagne de la Guadeloupe, et sur Marie-Galante et les Saintes, deux des îles de l'archipel.

#### Le lagon de Saint-François

Situé à l'extrémité Est de la Guadeloupe, c'est le point de chute des navigateurs après une traversée de l'Atlantique. Le lagon est l'un des plus beaux de Guadeloupe. La marina en est toute proche et offre de nombreux commerces et services.

#### La réserve de Petite Terre

Site protégé, les îles de Petite Terre forment un paradis pour les adeptes du snorkeling : bancs de poissons, tortues de mer, raies et bébé requins font le bonheur des amoureux de la faune marine. À terre, un sentier serpente parmi les iguanes, animaux préhistoriques totalement inoffensifs.

#### La baie de Deshaies

Protégée par un pain de sucre, c'est le meilleur mouillage de la côte sous le vent et une zone d'attente avant de traverser vers Antigua. Un petit village offre de nombreux commerces et de belles terrasses de restaurants ouvertes sur la mer.

#### Marie-Galante

Le mouillage de l'anse Canot avec ses eaux turquoise et sa plage de sable blanc est le plus beau. En cas de houle, la baie de Saint-Louis est mieux abritée. Elle permet de laisser son bateau en toute sécurité pour visiter l'île. À perte de vue moutonnent des champs de canne à sucre, Marie-Galante ayant conservé une forte tradition agricole. Son rhum est très réputé.

#### Les Saintes

L'une des plus belles baies au monde avec de nombreuses possibilités de mouillage : devant l'îlet à Cabrit, sous le pain de sucre ou face au charmant petit bourg de Terre-de-Haut. Il fait bon s'y promener en fin de journée, lorsque le dernier bateau à passagers a quitté l'île. À visiter, le fort Napoléon avec vue sur l'archipel et sur la Dominique, située 20 milles plus au sud.

#### L'îlet Pigeon

Réserve naturelle, le site est célèbre pour y avoir accueilli Cousteau pour des scènes de son film « Le monde du silence ». C'est l'un des plus beaux spots de plongée des Caraïbes, avec une faune et une flore exceptionnelles. Quelques bouées sont à la disposition des plaisanciers. Il existe aussi une zone de mouillage sur ancre située à proximité de la plage de Malendure, là où les tortues de mer nagent autour des bateaux.

#### L'anse Dupuis

Un joli mouillage à proximité du phare de Basse-Terre avant de naviguer sous le vent de la Guadeloupe. À ne fréquenter que par mer calme et vents modérés.


## AVANT ET/OU APRÈS LA NAVIGATION ...

Tant qu'à être sur place, nous vous invitons à prolonger votre voyage afin de découvrir toutes les subtilités de ces îles splendides.

Nous vous suggérons l'hôtel Fleur D'épée.  
<https://www.hotel-fleur-depee.com/>

### La forêt tropicale et ses cascades (Basse-Terre)

La Basse-Terre est le royaume de la forêt de pluie, ou forêt tropicale, qui recouvre plus de 36 000 ha. Elle comprend 300 espèces d'arbres, qui poussent entre d'immenses fougères, dans un fouillis de lianes. Dans ce décor digne d'un film d'aventures, le dépassement est garanti. De belles randonnées permettent de rejoindre les plus belles cascades de Guadeloupe : les chutes du Carbet bien sûr, les chutes Moreau (100 m de haut et une des plus belles randonnées de Guadeloupe), mais aussi le saut d'Acomat ou le bassin Paradise, tapi en forêt.



### Le volcan de la Soufrière (Basse-Terre)

Grimper au sommet de ce volcan actif âgé de 200.000 ans est une expérience extraordinaire. Point culminant des Antilles avec ses 1467 m, la Soufrière se laisse approcher en moins de 3 heures aller-retour, grâce à un sentier balisé au départ des Bains Jaunes (sources thermales alimentées par le volcan) qui vous fait traverser la forêt pluviale. Là-haut, ambiance lunaire, brouillard frisquet et vapeurs sulfureuses vous attendent : mystique à souhait !

Notre conseil: choisissez un temps dégagé pour cette randonnée relativement facile, et n'oubliez pas de vous équiper correctement (vêtements techniques, bâtons, eau, barres de céréales).



### Les plages du sud de la Grande-Terre

La côte sud de la Grande-Terre est la région la plus fréquentée de l'île... et pour cause : le littoral déroule des dizaines de plages idylliques, baignées d'eaux cristallines, où le sable blond qu'on laisse couler entre ses doigts comme celui d'un sablier rappelle que, sous les cocotiers, le temps suspend son vol. Parmi elles, celle du Bois-Jolan est l'une des plus attractives. S'étendant sur 2 km, plutôt familiale, elle est protégée par un récif corallien, et réputée pour la limpidité de ses eaux calmes. La